

I.6.6. Remanescentes florestais

Remanescentes florestais das Fazendas Santa Maria B/Cachoeirinha

A Fazenda Santa Maria, localizada no município de Marabá Paulista, possui um remanescente florestal de aproximadamente 1.414 ha, ligado ao remanescente de 318 ha da Fazenda Cachoeirinha, totalizando 1.732 ha contínuos de mata.

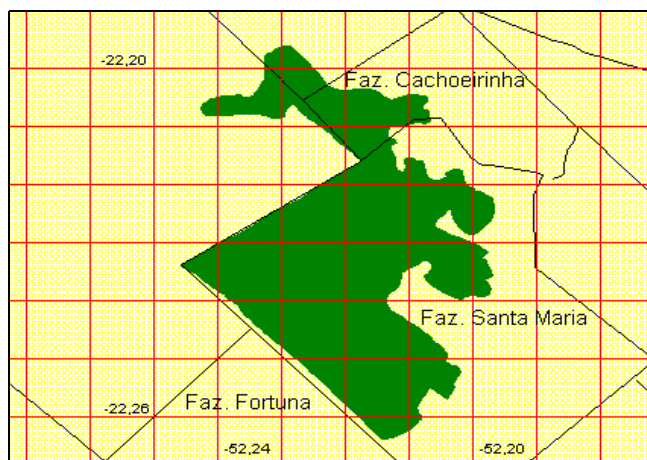


Figura 1.6.6.a Desenho cartográfico do Remanescente florestal das Fazendas Santa Maria B. Cachoeirinha. Elaboração: Instituto de Pesquisas Ecológicas.



Foto 1.6.6.a. Fotografia aérea do remanescente florestal das Fazendas Santa Maria e Cachoeirinha Autor: Giselda Durigan

Remanescente florestal da Fazenda Santa Maria

A Fazenda Santa Maria, localizada entre os municípios de Teodoro Sampaio, Marabá Paulista e Presidente Epitácio, possui um remanescente florestal de aproximadamente 441 ha, com sua face sudoeste margeada pelo Ribeirão da Cachoeirinha, e com sua face sudeste margeada pelo córrego da Água Limpa. Este é um dos fragmentos florestais do Pontal que possuem populações remanescentes de mico-leão-preto (*Leontopithecus chrysopygus*), sendo estudadas por pesquisadores do IPÊ - Instituto de Projetos e Pesquisas Ecológicas.

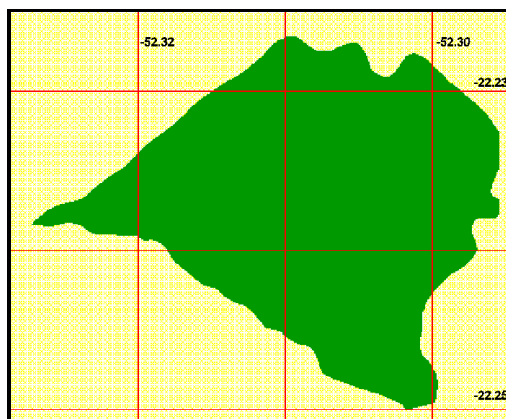


Figura 1.6.6.b. Desenho cartográfico do Remanescente florestal da Fazenda Santa Maria. Elaboração: Instituto de Pesquisas Ecológicas.

Remanescentes florestais das Fazendas Água Sumida/Estrela da Alcídia

A Fazenda Estrela da Alcídia, localizada no município de Teodoro Sampaio, e a Fazenda Água Sumida, onde existe um assentamento do ITESP - Instituto de Terras do Estado de São Paulo, possuem um remanescente florestal de aproximadamente 1.135 ha, sendo um dos mais importantes da região do Pontal do Paranapanema, principalmente pela sua extensão e proximidade do Parque Estadual Morro do Diabo.

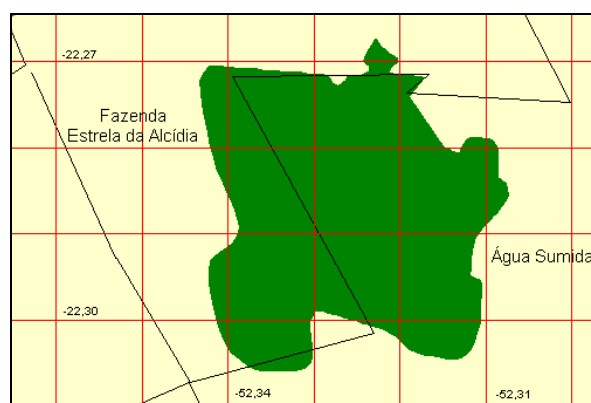


Figura 1.6.6.c. Desenho cartográfico do Remanescente florestal das Fazendas Estrela da Alcídia e Água Sumida. Elaboração: Instituto de Pesquisas Ecológicas



Foto 1.6.6.b. Fotografia aérea do remanescente florestal do Assentamento Água Sumida e da Fazenda Estrela da Alcídia. Autor: Giselda Durigan

Remanescentes florestais das Fazendas Lua Nova/Santa Tereza da Água Sumida

As Fazendas Lua Nova e Santa Thereza da Água Sumida, localizadas no município de Teodoro Sampaio, possuem um remanescente florestal de 531 ha.

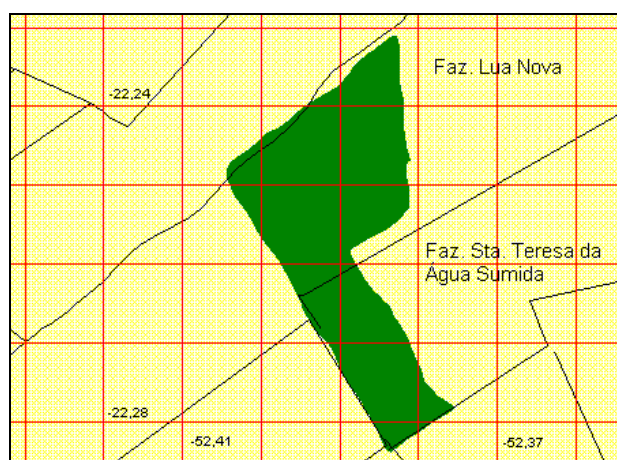


Figura 1.6.6.d. Desenho cartográfico do Remanescente florestal das Fazendas Lua Nova e Santa Thereza da Água Sumida

Remanescentes florestais das Fazendas Água Sumida/Sanmaria

A Fazenda Santa Maria, localizada no município de Teodoro Sampaio, e a Fazenda Água Sumida, onde existe um assentamento do ITESP - Instituto de Terras do Estado de São Paulo, possuem juntas um remanescente florestal de aproximadamente 467 ha.

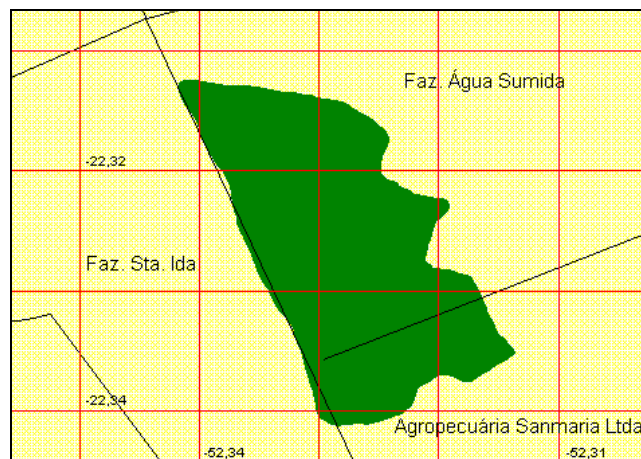


Figura 1.6.6.e. Desenho cartográfico do Remanescente florestal das Fazendas Santa Maria e Água Sumida. Elaboração: Instituto de Pesquisas Ecológicas

Remanescente florestal da Fazenda 6R

A Fazenda 6R localiza-se no município de Teodoro Sampaio e possui um remanescente florestal de 424 ha.

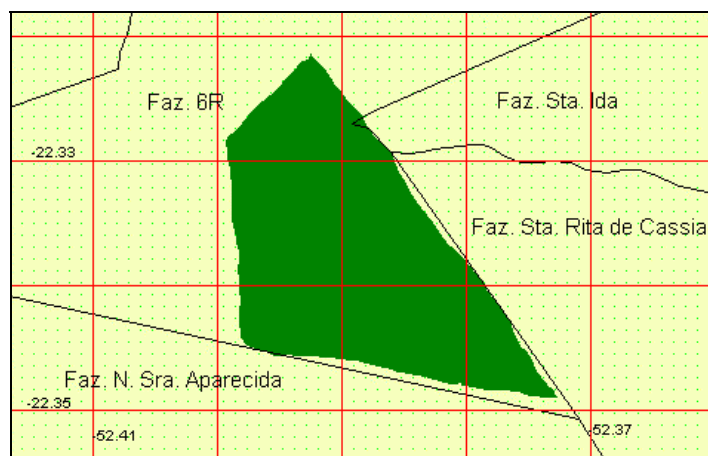


Figura 1.6.6.f. Desenho cartográfico do Remanescente florestal das Fazenda 6R. Elaboração: Instituto de Pesquisas Ecológicas



Foto 1.6.6.c. Fotografia aérea do remanescente florestal da Fazenda 6R - Foto: Giselda Durigan.

Remanescente florestal da Fazenda Ponte Branca

Junto à Fazenda Ponte Branca, no município de Euclides da Cunha Paulista, existe um remanescente florestal de 1.195 ha, pertencente à Fundação Ênio Pipino. Este é um dos mais importantes fragmentos florestais do Pontal do Paranapanema, devido à sua extensão e por conter uma população de uma das espécies mais ameaçadas de extinção do mundo, o mico-leão-preto (*Leontopithecus chrysopygus*).

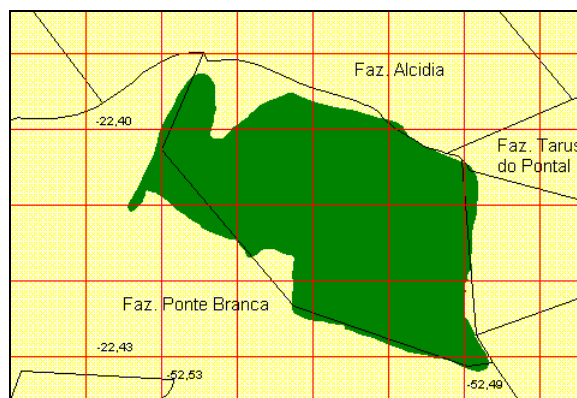


Figura 1.6.6.g. Desenho cartográfico do Remanescente florestal da Fazenda Ponte Branca. Elaboração: Instituto de Pesquisas Ecológicas.

Remanescentes florestais das Fazendas Tucano/Rosanella/Nova Canaã

As Fazendas Tucano, Rosanella e Nova Canaã, possuem um remanescente florestal de aproximadamente 1.990 ha, localizado entre os municípios de Teodoro Sampaio e Euclides da Cunha Paulista. É um dos maiores remanescentes do Pontal do Paranapanema, e possui fauna abundante e diversificada, incluindo o mico-leão-preto (*Leontopithecus chrysopygus*).

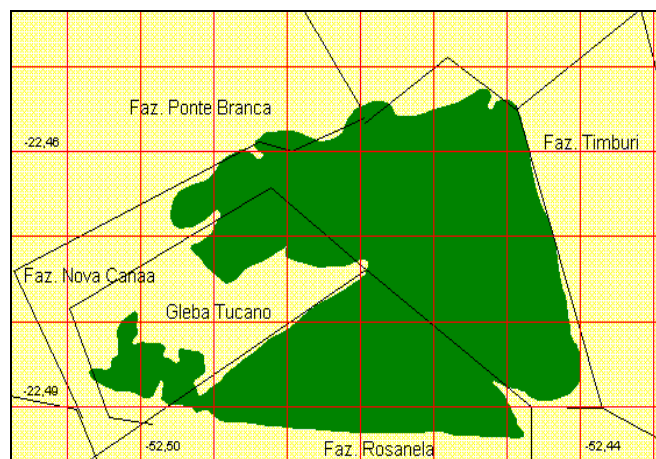


Figura 1.6.6.h. Desenho cartográfico do Remanescente florestal das Fazendas Tucano, Rosanella e Nova Canaã. Elaboração: Inst. Pesq. Ecológicas.



Foto 1.6.6.d. Fotografia aérea do remanescente florestal "Tucano/Rosanella/Nova Canaã" – Autor: Giselda Durigan.




Foto 1.6.6.e. Fotografia aérea do remanescente florestal "Tucano/Rosanella/Nova Canaã". Autor: Giselda Durigan.

Remanescente florestal da Fazenda Santa Rita

O remanescente florestal pertencente à Gleba XV de Novembro (assentamento do ITESP - Instituto de Terras do Estado de São Paulo) e à Fazenda Justino, entre os Municípios de Euclides da Cunha Paulista e de Rosana, possuía aproximadamente 1.356 ha, de acordo com um inventário florestal publicado pelo Instituto Florestal em 1993. Porém, foi constatado que nos últimos cinco anos, aproximadamente metade desta floresta foi removida.

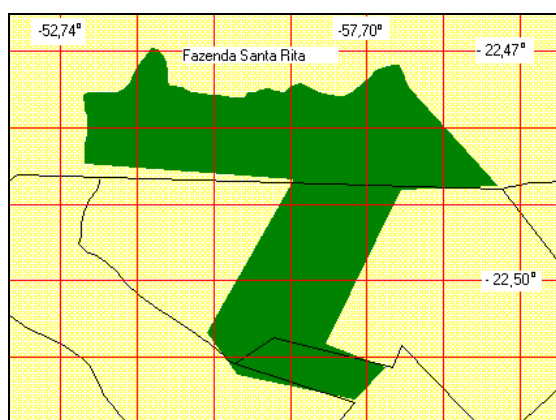


Figura 1.6.6.i. Desenho cartográfico do Remanescente florestal da Fazenda Santa Rita. Elaboração: Instituto de Pesquisas Ecológicas

Remanescente florestal da Fazenda Água do Peão

A Fazenda Água do Peão, localizada no município de Rosana, possui um remanescente florestal de aproximadamente 429 ha, onde, recentemente, pesquisadores do IPÊ realizaram levantamentos de fauna e de vegetação.

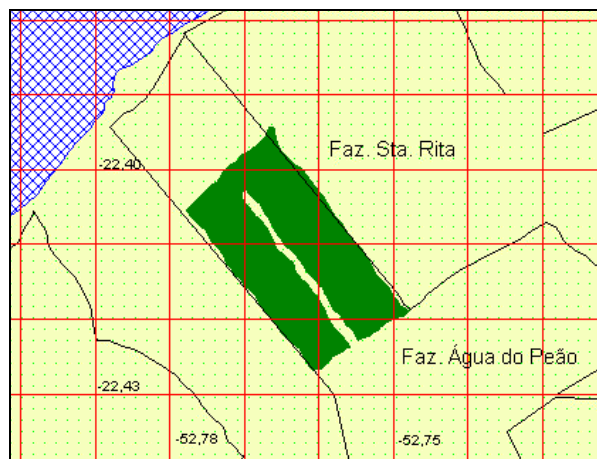


Figura 1.6.6.j. Desenho cartográfico do Remanescente florestal da Água do Peão. Elaboração: Instituto de Pesquisas Ecológicas

Remanescentes florestais das Fazendas Nova Pontal/Santa Maria II

A Fazenda Nova do Pontal, localizada no município de Rosana, possui um remanescente florestal de aproximadamente 303 ha, em formato triangular, com um de seus vértices ligado ao vértice de outro remanescente também com formato triangular, de aproximadamente 298 ha, pertencente à Fazenda Santa Maria II.

Atualmente a Fazenda Nova do Pontal encontra-se em poder do ITESP - Instituto de Terras do Estado de São Paulo, onde famílias serão assentadas conforme o programa de Reforma Agrária desenvolvido na região do Pontal do Paranapanema.

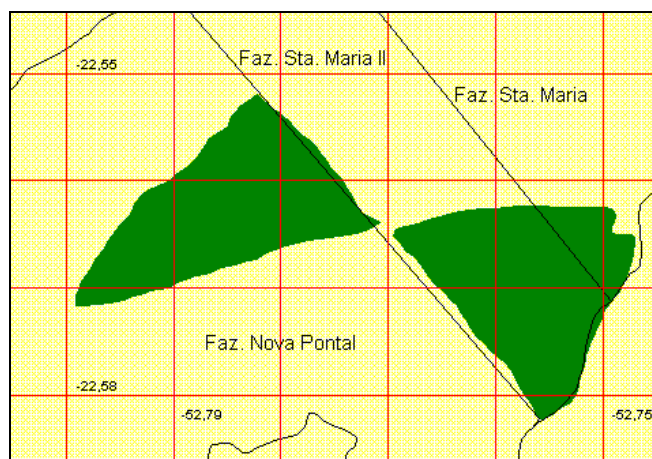


Figura 1.6.6.k. Desenho cartográfico do Remanescente florestal da Fazenda Nova do Pontal. Elaboração: Instituto de Pesquisas Ecológicas.

Remanescentes florestais das Fazendas Santa Mônica/São Paulo

A Fazenda Santa Mônica, localizada no município de Marabá Paulista, possui um remanescente florestal de aproximadamente 427 ha, ligado ao remanescente de 157 ha da Fazenda São Paulo, totalizando 584 ha contínuos de mata.

A floresta é atravessada pelo córrego Arigó, o que provavelmente se constitui em uma das explicações para a presença de uma fauna abundante e diversificada, que inclui espécies como o urubu-rei (*Sarcoramphus papa*), o mico-leão-preto (*Leontopithecus chrysopygus*), a anta (*Tapirus terrestris*), além das espécies detectadas por pegadas apresentadas na lista de mamíferos deste fragmento florestal.

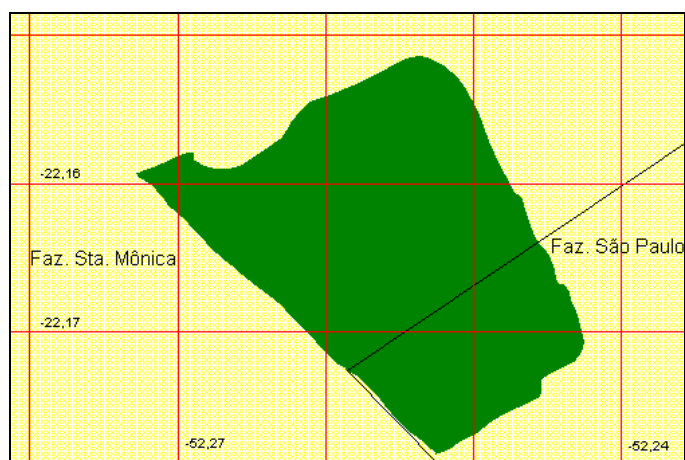


Figura 1.6.6.I. Desenho cartográfico do Remanescente florestal da Fazenda Nova do Pontal. Elaboração: Instituto de Pesquisas Ecológicas.

I.6.7. Outras

Fazenda Mosquito

Localizada no município de Narandiba, pertence ao Grupo Swift, possui 1.400 ha floresta mesófila, que abriga espécies em extinção como o bugio vermelho (*Alouatta caraya*) e o macuco (*Tinamus solitarius*) (RIMA PORTO PRIMAVERA, 1994).